

Commune de SALLELES D'AUDE (11)

Lieu-dit : Aux Aspres

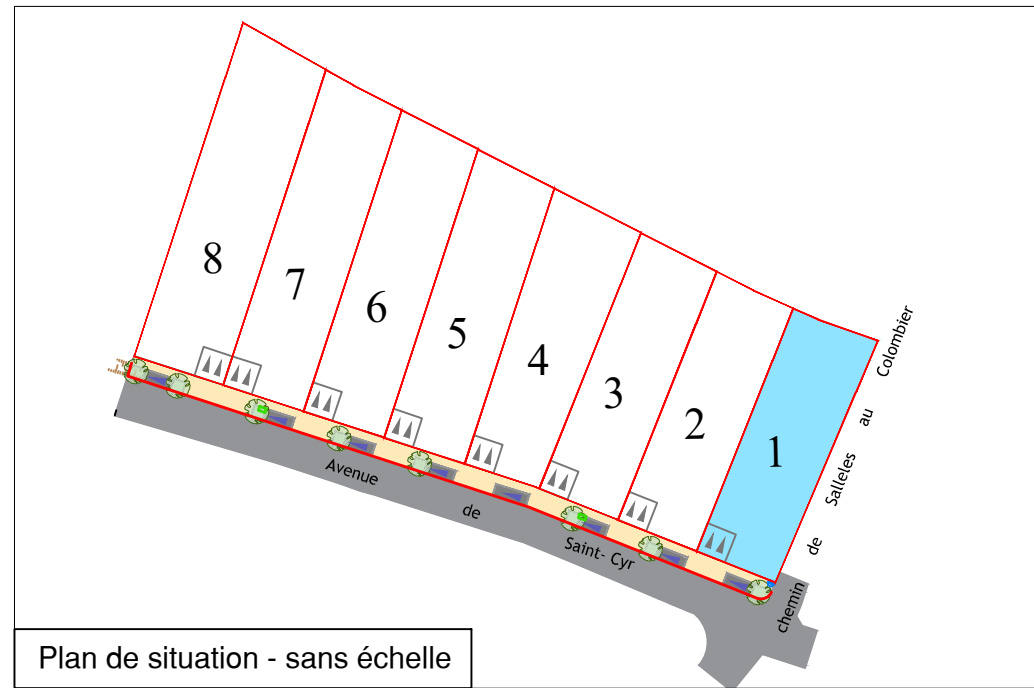
Lotissement "Les Terrasses du Rec Audié"

Plan de Vente

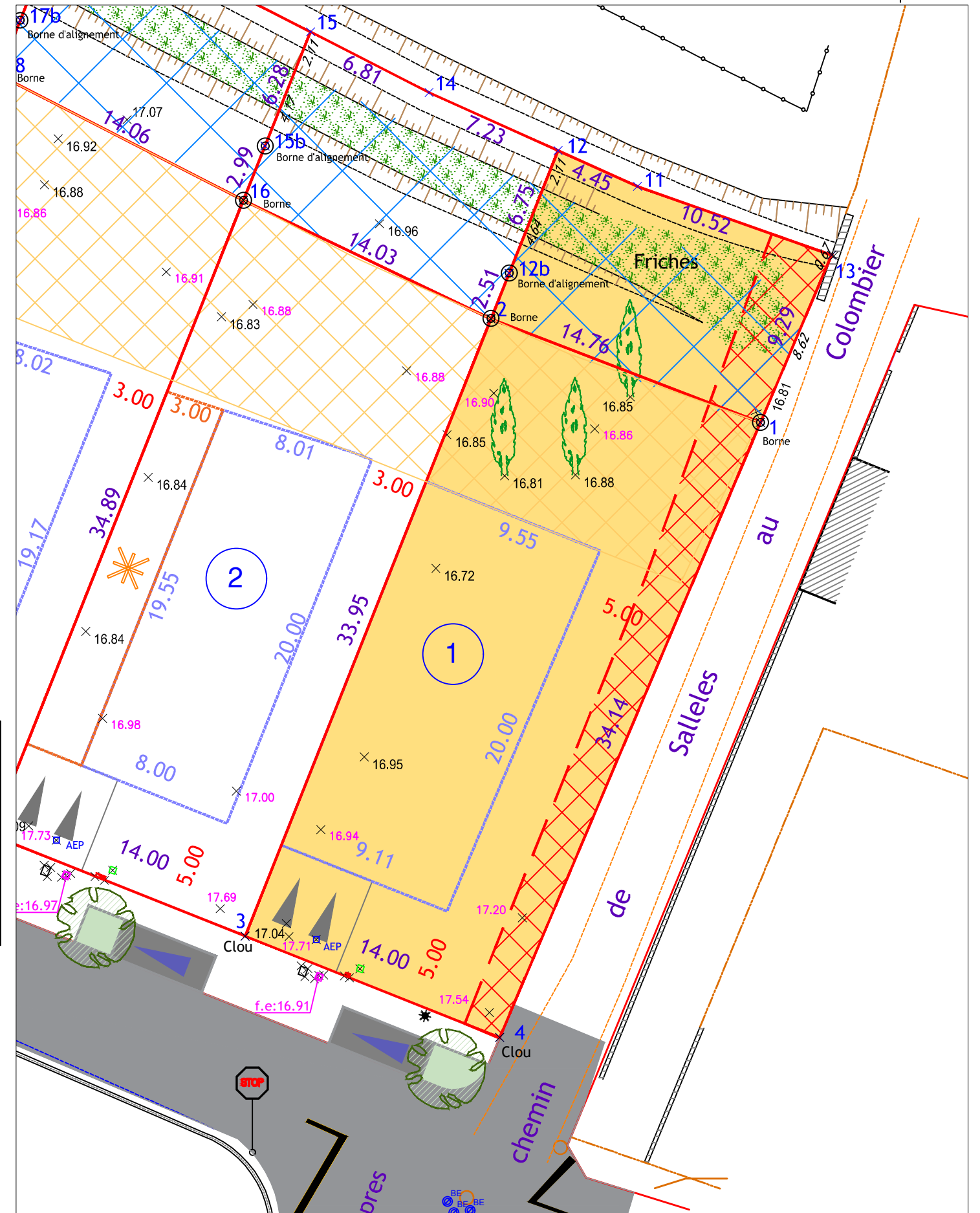
LOT 1

SUPERFICIE	CADASTRE	
	Section	N°
489 m ²	BN	73
136 m ²	BN	81

Superficie totale du lot 1 : 625 m²




La limite du lot après bornage est formée par les lignes reliant les points :
13-1-4-3-2-12b-12-11-13



LEGENDE

- Accès et stationnement privatif non clos
- Parking visiteur
- Numéro du lot
- Limite de lot
- Zone constructible uniquement pour les annexes (hors garage) Contraintes particulières (cf. PA10)
- Plage constructible max. en R+1
- Plage constructible max. en R+0
- Application figurative du plan cadastral
- Coffrets et regards techniques
- 17.30 × Altitude terrain avant travaux
- 17.30 × Altitude terrain au 19-04-2023
- Servitude réseau pluvial
- Bande de retrait (construction et plantation interdites)
- Candélabre



GéoSudOuest
SELAS de Géomètres-Experts
www.geo-sud-ouest.fr

Géomètre Expert : **Thomas BARDIN** (N°OGE : 06132)

Dossier : NA20281

Narbonne le 01/08/2022 MAJ le 29/06/2023

Echelle : 1/250

Siège Social : ZAC du Causse - 81100 CASTRES - 05 63 59 17 60 - castres@geo-sud-ouest.fr

28 Avenue Colonel Teyssier
81000 ALBI
Tel : 05 63 54 09 54
albi@geo-sud-ouest.fr

2 Rue Bertalai
81200 MAZAMET
Tel : 05 63 61 38 36
mazamet@geo-sud-ouest.fr

Rue Salvador Allende - Bât. H2
31320 CASTANET TOLOSAN
Tel : 05 61 81 38 70
toulouse@geo-sud-ouest.fr

Ctre. d'Affaires St. Crescent
11100 NARBONNE
Tel : 04 68 32 17 91
narbonne@geo-sud-ouest.fr

4 Rue Jacqueline Maillan
11200 LEZIGNAN CORBIERES
Tel : 04 68 27 16 15
lezignan@geo-sud-ouest.fr